



Kanton Zürich
Baudirektion
Amt für
Abfall, Wasser, Energie und Luft

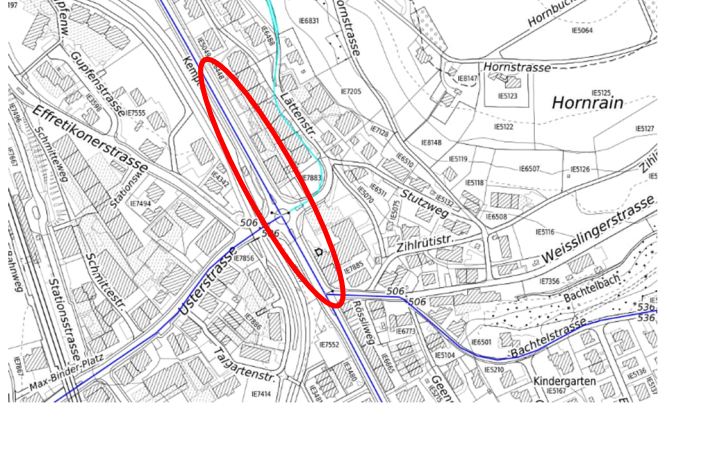
Gewässerraumfestlegung im Siedlungsgebiet nach Art. 41a
GSchV und § 15 f HWSchV

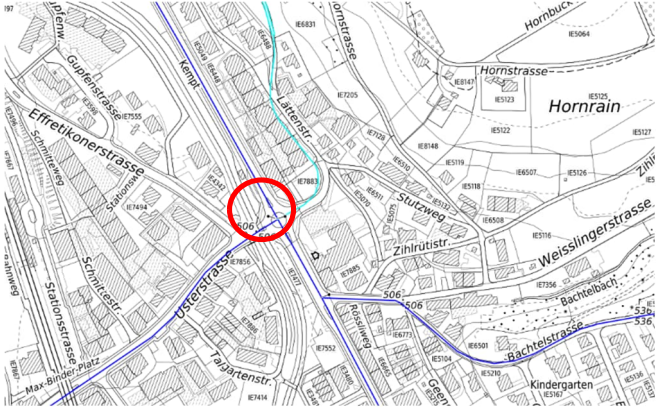
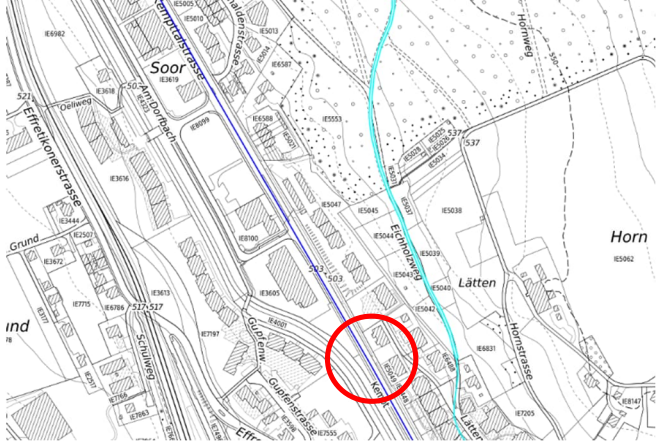
Kantonale Gewässer in den Gemeinden der 3. Priorität



KEMPT

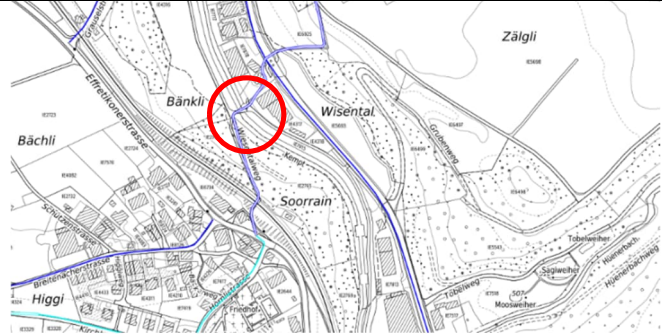
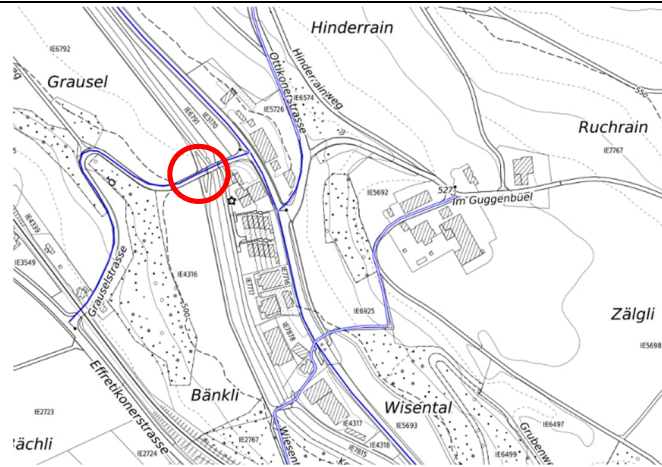
Anhang A05: Abschnittsweise Dokumen- tation der Interessen «In- ventare» mit Substanz- schutz

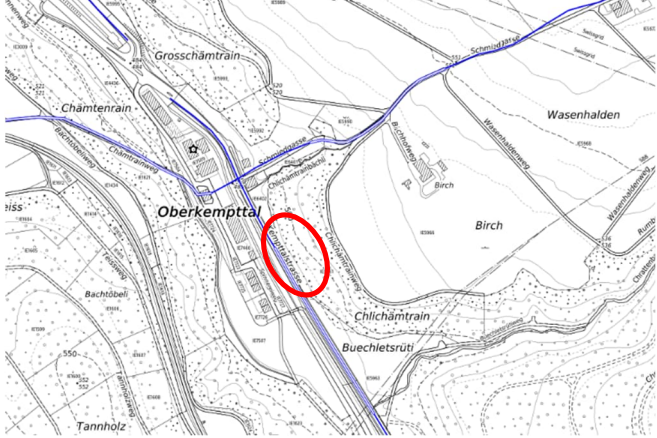
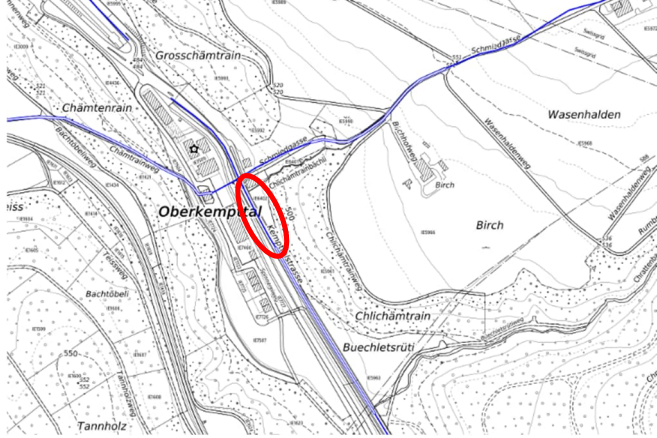
Die Zusammenstellung der Interessen «Inventare» mit Substanzschutz erfolgt abschnittsweise. Pro Gewässerraumabschnitt werden die betroffenen Schutzobjekte in tabellarischer Form einzeln dargestellt und bezeichnet. Das jeweils betroffene Objekt wird auf einem Planausschnitt aus dem GIS-Browser des Kantons Zürich dargestellt und mit einer roten Umkreisung bezeichnet. Der Inventarname sowie die Kennzeichnung des betroffenen Objekts sind in der Tabelle ergänzt. Zur besseren Verständlichkeit sind die Inventarnamen unterschiedlich eingefärbt: **ISOS grün**, **KOBI rot**, **Schutzobjekte von überkommunaler Bedeutung blau**, **IVS gelb**, **archäologische Zonen grau**.

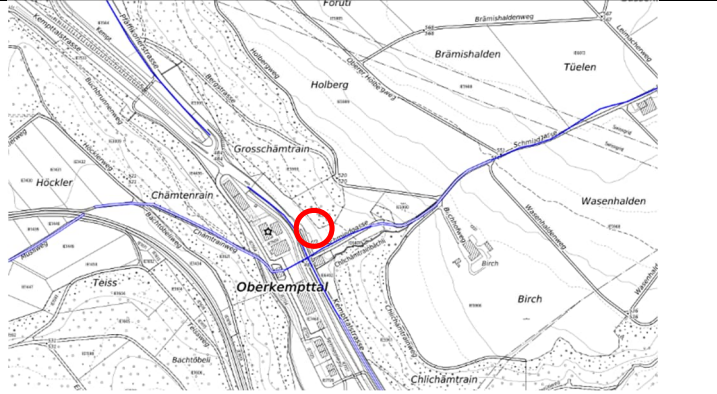
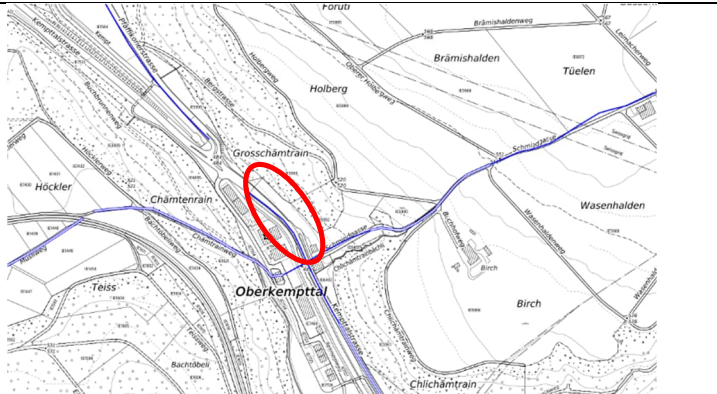
Abschnitt Nr.	Inventar	Kurzbeschreibung	Situation
Kemp_1	Inventar der historischen Verkehrswege der Schweiz (IVS)	IVS-Objekt ZH 327, Strecke (Winterthur -) Kempstal - Fehraltorf - Pfäffikon (- Rüti) (regionale Bedeutung, historischer Verlauf)	



	<p>Inventar der historischen Verkehrswege der Schweiz (IVS)</p>	<p>IVS-Objekt ZH 328, Strecke (Winterthur -) Unter-Illnau - Uster (regionale Bedeutung, historischer Verlauf)</p>	
<p>Kemp_2</p>	<p>Inventar der historischen Verkehrswege der Schweiz (IVS)</p>	<p>IVS-Objekt ZH 327, Strecke (Winterthur -) Kempptal - Fehraltorf - Pfäffikon (- Rüti) (regionale Bedeutung, historischer Verlauf)</p>	

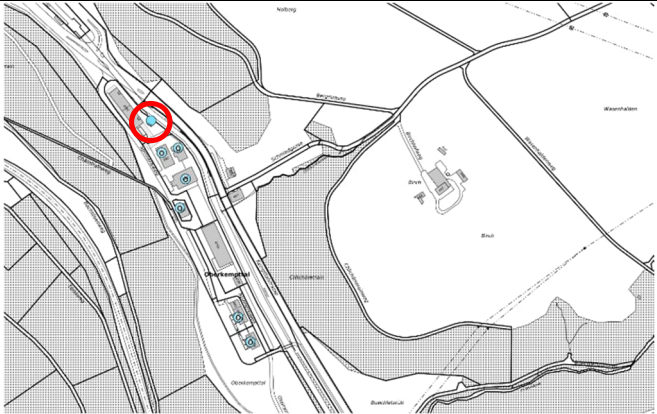
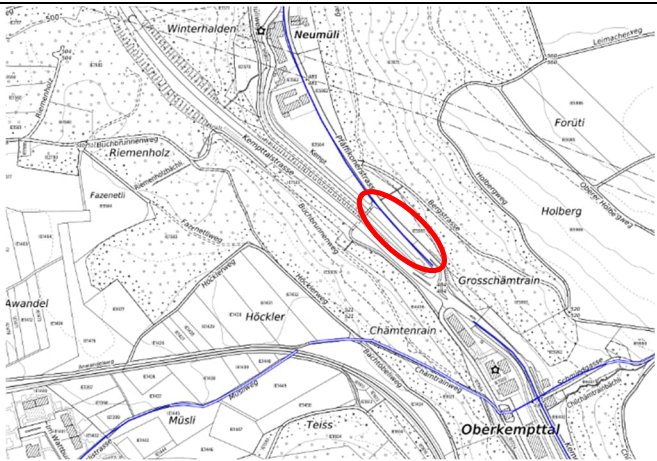
<p>Kemp_4</p>	<p>Inventar der historischen Verkehrswege der Schweiz (IVS)</p>	<p>IVS-Objekt ZH 327, Strecke (Winterthur -) Kempttal - Fehraltorf - Pfäffikon (- Rüti) (regionale Bedeutung, historischer Verlauf)</p>	
<p>Kemp_5</p>	<p>Inventar der historischen Verkehrswege der Schweiz (IVS)</p>	<p>IVS-Objekt ZH 327, Strecke (Winterthur -) Kempttal - Fehraltorf - Pfäffikon (- Rüti) (regionale Bedeutung, historischer Verlauf)</p>	

	<p>Inventar der historischen Verkehrswege der Schweiz (IVS)</p>	<p>IVS-Objekt ZH 38.2.2, Strecke Guggenbüel - Oberillnau (regionale Bedeutung, historischer Verlauf mit Substanz)</p>	
<p>Kemp_6</p>	<p>Inventar der historischen Verkehrswege der Schweiz (IVS)</p>	<p>IVS-Objekt ZH 38.2.1, Strecke Talmüli - Oberillnau (regionale Bedeutung, historischer Verlauf)</p>	

<p>Kemp_7</p>	<p>Inventar der historischen Verkehrswege der Schweiz (IVS)</p>	<p>IVS-Objekt ZH 327, Strecke (Winterthur -) Kempttal - Fehraltorf - Pfäffikon (- Rüti) (regionale Bedeutung, historischer Verlauf mit Substanz)</p>	
	<p>Inventar der historischen Verkehrswege der Schweiz (IVS)</p>	<p>IVS-Objekt ZH 327, Strecke (Winterthur -) Kempttal - Fehraltorf - Pfäffikon (- Rüti) (regionale Bedeutung, historischer Verlauf)</p>	

Kemp_8	<p>Inventar der historischen Verkehrswege der Schweiz (IVS)</p>	<p>IVS-Objekt ZH 115, Strecke (Zürich -) Wallisellen - Tagelswangen - Kyburg (regionale Bedeutung, historischer Verlauf)</p>	
	<p>Inventar der historischen Verkehrswege der Schweiz (IVS)</p>	<p>IVS-Objekt ZH 327, Strecke (Winterthur -) Kempptal - Fehraltorf - Pfäffikon (- Rüti) (regionale Bedeutung, historischer Verlauf)</p>	

	<p>Schutzobjekte von überkommunalen Bedeutung</p>	<p>Ehem. Spinnereigebäude (Vers.-Nr. 29600593), regionale Bedeutung</p>	
	<p>Schutzobjekte von überkommunalen Bedeutung</p>	<p>Ehem. Bateau- und Magazingebäude (Vers.-Nr. 29600591), regionale Bedeutung</p>	

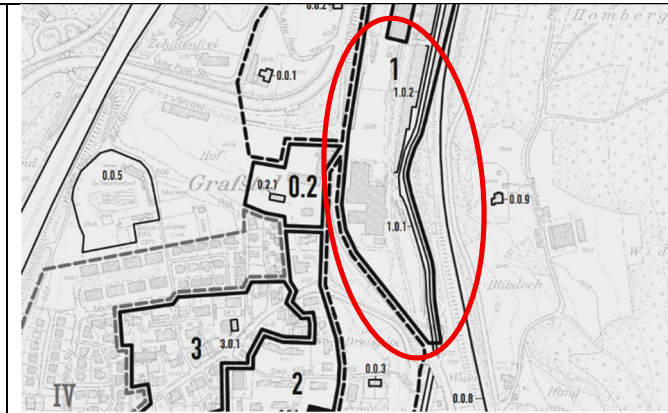
	<p>Schutzobjekte von überkommunalen Bedeutung</p>	<p>Transformatorstation (Vers.-Nr. 29600590), regionale Bedeutung</p>	
<p>Kemp_9</p>	<p>Inventar der historischen Verkehrswege der Schweiz (IVS)</p>	<p>IVS-Objekt ZH 327, Strecke (Winterthur -) Kempptal - Fehraltorf - Pfäffikon (- Rütli) (regionale Bedeutung, historischer Verlauf)</p>	

<p>Kemp_10</p>	<p>Inventar der historischen Verkehrswege der Schweiz (IVS)</p>	<p>IVS-Objekt ZH 327, Strecke (Winterthur -) Kempttal - Fehraltorf - Pfäffikon (- Rüti) (regionale Bedeutung, historischer Verlauf)</p>	
<p>Kemp_11</p>	<p>Inventar der historischen Verkehrswege der Schweiz (IVS)</p>	<p>IVS-Objekt ZH 327, Strecke (Winterthur -) Kempttal - Fehraltorf - Pfäffikon (- Rüti) (regionale Bedeutung, historischer Verlauf)</p>	

Kemp_12

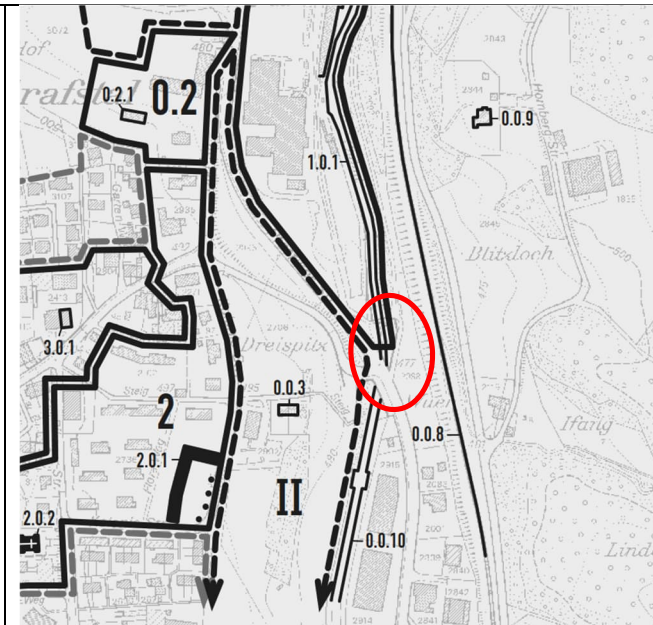
ISOS – Bundesinventar der schützenswerten Ortsbilder der Schweiz von nationaler Bedeutung

G Gebiet Nr. 1; Kempptthal (Lindau); Erhaltungsziel C



ISOS – Bundesinventar der schützenswerten Ortsbilder der Schweiz von nationaler Bedeutung

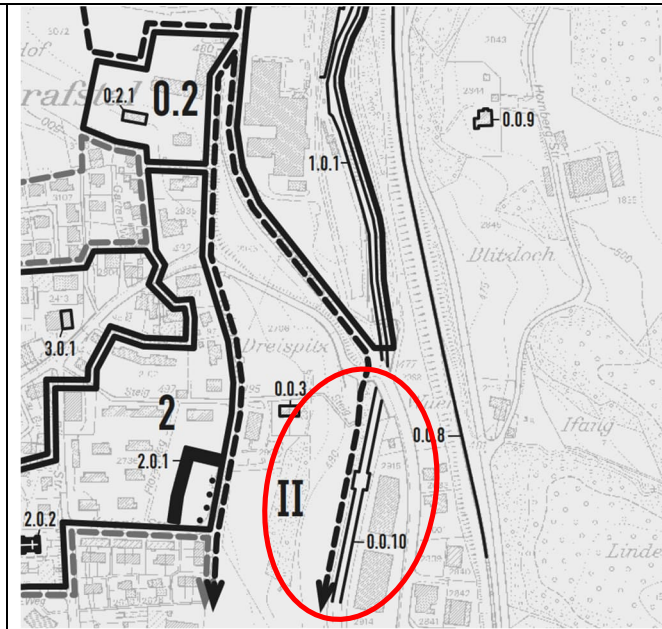
G Gebiet Nr. 1.0.1; Kempt kanalisiert nach Norden fließend; Hinweis o



ISOS – Bundesinventar der schützenswerten Ortsbilder der Schweiz von nationaler Bedeutung

U-Ri Umgebungsrichtung Nr. II; zu Fluss und Strasse hin abfallendes Wiesenbord mit kleinen bewaldeten Abschnitten, wichtiger Trennbereich zwischen Fabrikareal und Maggi-Wohnsiedlung; Bedeutung X; Erhaltungsziel a

U-Ri Umgebungsrichtung Nr. IV
0.0.10; Kempt; Hinweis o



	<p>Inventar der historischen Verkehrswege der Schweiz (IVS)</p>	<p>IVS-Objekt ZH 327, Strecke (Winterthur -) Kempttal - Fehraltorf - Pfäffikon (- Rüti) (regionale Bedeutung, historischer Verlauf)</p>	
	<p>Inventar der historischen Verkehrswege der Schweiz (IVS)</p>	<p>IVS-Objekt ZH 603, Strecke Nürensdorf - Lindau - Grafstal - Billikon (- Kyburg), (lokale Bedeutung, historischer Verlauf)</p>	

Schutzobjekte von überkommunalen Bedeutung

Arbeiterwohnhaus «Friedau»
(Vers.-Nr. 17601332), kantonale
Bedeutung

