











- Festlegungsinhalte**
-  Gewässerraum
 -  Koordinatenpunkt
 -  Verzicht auf Gewässerraum (Art. 41a Abs.5 bzw. Art. 41b Abs. 4 GSchV)
 -  Minimaler Gewässerraum gemäss Art. 41a bzw. Art. 41b GSchV

- Ergänzende Inhalte**
-  Gewässerraum*
 -  Abschnittsgrenze
 -  offen/eingedolt mit eigener Parzelle
 -  offen/eingedolt ohne eigener Parzelle
- Bach x.x Gewässername und Nummer

* Gewässerraum, der in einem anderen Verfahren und zu einem früheren Zeitpunkt rechtskräftig festgelegt (schwarze Linie) oder projektiert (rote Linie) wurde, nicht Bestandteil der vorliegenden Festlegung

	EBP Schweiz AG Mühlebachstrasse 11 8032 Zürich		AWEL Amt für Abfall, Wasser, Energie und Luft Wachplatz 2, 8090 Zürich
Plan-Nr. 2	Datum: 31.03.2026		

